

2019 开学季 出行参考来了！

2019 年的暑假已进入余额不足状态，全市中小学即将拉开秋季开学日的大幕。今年秋季开学日为 9 月 2 日(星期一)，受开学送学及通勤等出行叠加影响，预计开学当天（9 月 2 日）深圳市早高峰道路交通压力将有所增大，深圳市交通运输局综合交通运行指挥中心对深圳市秋季中小学开学道路交通运行影响状况进行分析及预测，为市民提供出行参考。

指引概览：

1. 预计开学当天全市路网将于 7:30 前后进入缓行状态，且持续至 10:30 前后结束。其中，中心城区在 8:00-8:30 时段内交通运行将处于拥堵高峰期。

2. 预计开学当天早高峰拥堵街道主要分布在中心城区，且拥堵街道由中心城区向外围片区扩大，南头、翠竹、黄贝、龙华、布吉、香蜜湖等街道交通运行恶化较明显。

一、 整体运行情况分析及预测

根据往年数据分析，预计今年开学第一天（9 月 2 日）全市早高峰道路交通运行指数将有所上升，道路交通较普通工作日呈现恶化趋势，交通运行状态将处于缓行及以上等级。

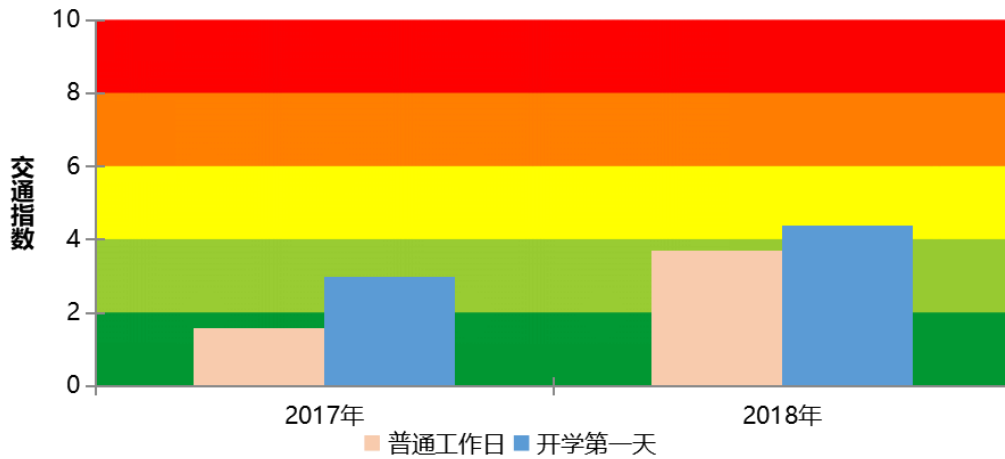


图 1 2017 年、2018 年开学第一天早高峰指数与普通工作日对比

参考往年数据，预计今年秋季开学第一天（9 月 2 日）全市路网将于 7:30 前后进入缓行状态，且持续至 10:30 前后才逐渐消散，对比普通工作日，开学第一天（9 月 2 日）全市路网交通拥堵提前约半小时开始，延长约半小时结束。此外，中心城区交通拥堵情况更为明显，预计中心城区 8:00-8:30 时段内交通运行将处于较拥堵等级，建议市民合理调整出行时间，尽量错峰出行避开拥堵。

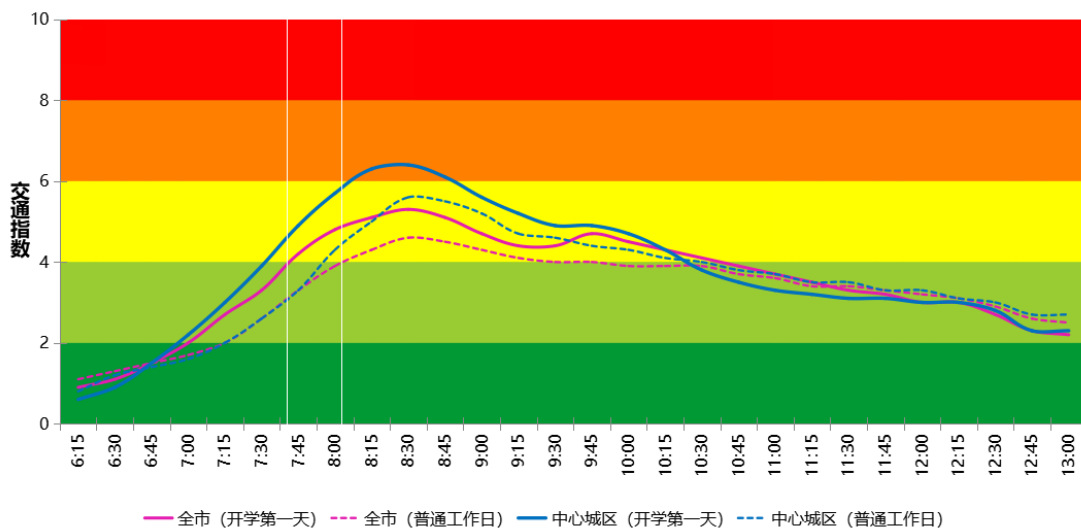


图 2 开学第一天全市及中心城区交通指数曲线预测

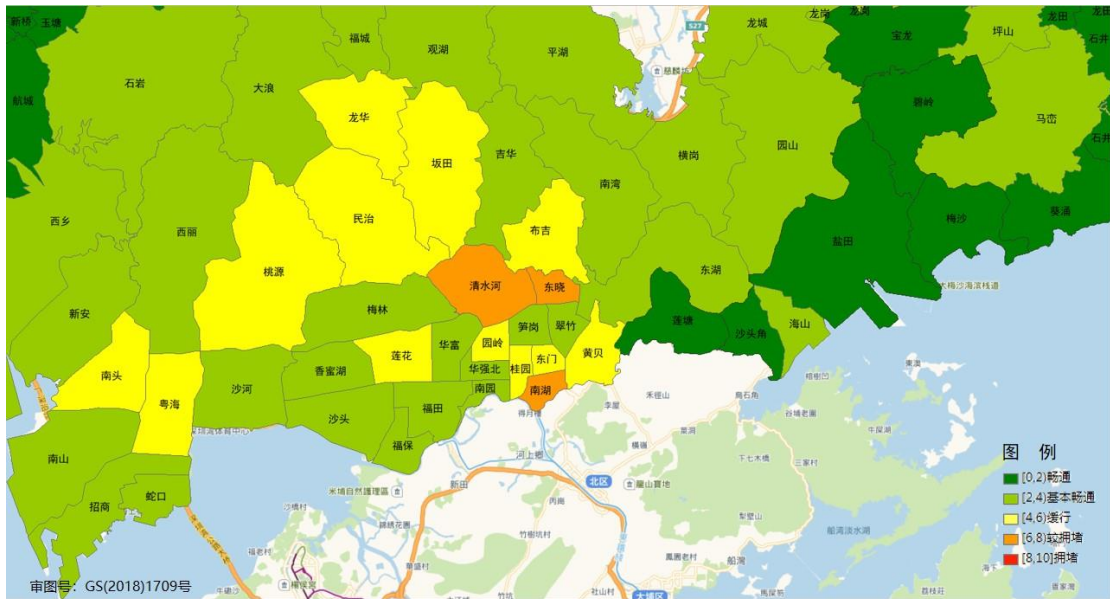


图 4 普通工作日早高峰全市主要街道交通运行状态图

三、 学校周边拥堵路段分布

预计开学第一天（9月2日）中心城区主要中小学如深圳小学、深圳市南山区第二外国语学校、深圳实验学校中学部、深圳市螺岭外国语实验学校等学校周边道路拥堵恶化较明显，早高峰时段交通指数将呈现上涨趋势，对中心城区主要学校周边易堵路段分布预测如下：

（一）福田区易堵路段预测

预计福田区主要学校周边道路易堵路段分布如下：



图 5 开学第一天早高峰福田区学校周边易堵路段分布预测

表 1 开学第一天早高峰福田区学校周边易堵路段预测

编号	路段名称	起点	终点	方向	拥堵时段预测
1	华富路	深南中路	振华路	北行	08:00-12:30
	华富路	泥岗西路	深南中路	南行	07:30-10:00
2	上步中路	红荔路	笋岗西路	北行	07:30-08:30
	上步中路	笋岗西路	红荔路	南行	07:30-08:30
3	上步北路	泥岗西路	笋岗西路	南行	07:00-08:00
4	红荔西路	农林路	农园路	东行	07:30-10:00
5	八卦路	笋岗西路	八卦三路	北行	07:30-08:30
6	香蜜湖路	侨香路	北环大道	北行	08:00-09:00
	香蜜湖路	红荔西路	深南大道	南行	08:00-10:00

(二) 罗湖区易堵路段预测

预计罗湖区主要学校周边道路易堵路段分布如下：



图 6 开学第一天早高峰罗湖区学校周边易堵路段分布预测

表 2 开学第一天早高峰罗湖区学校周边易堵路段预测

编号	路段名称	起点	终点	方向	拥堵时段预测
1	爱国路	文锦中路	华丽路	北行	07:30-08:30
	爱国路	华丽路	文锦中路	南行	07:30-09:30
2	东门北路	文锦北路	翠竹路	东行	07:30-09:30
	东门北路	翠竹路	爱国路	东行	07:30-08:30
3	晒布路	东门中路	人民北路	北行	08:30-09:30
4	文锦中路	深南东路	爱国路	北行	07:00-12:30
	文锦中路	文锦北路	深南东路	南行	07:00-08:30
5	文锦南路	沿河南路	深南东路	北行	06:30-10:30
	文锦南路	深南东路	沿河南路	南行	06:30-12:00
6	深南东路	建设路	北斗路	东行	08:00-10:00
	深南东路	北斗路	东门中路	西行	07:30-09:30
7	南湖路	沿河南路	深南东路	北行	07:30-12:00
8	文锦北路	田贝四路	文锦中路	南行	07:30-08:30
9	翠竹路	太宁路	东门北路	南行	07:30-08:30
10	华丽路	爱国路	东门北路	西行	07:30-09:00
	华丽路	东门北路	爱国路	东行	07:30-08:30
11	解放路	新园路	解放西路	西行	07:30-09:30
12	解放西路	解放路	深南东路	西行	08:00-09:00

(三) 南山区易堵路段预测

预计南山区主要学校周边道路易堵路段分布如下：

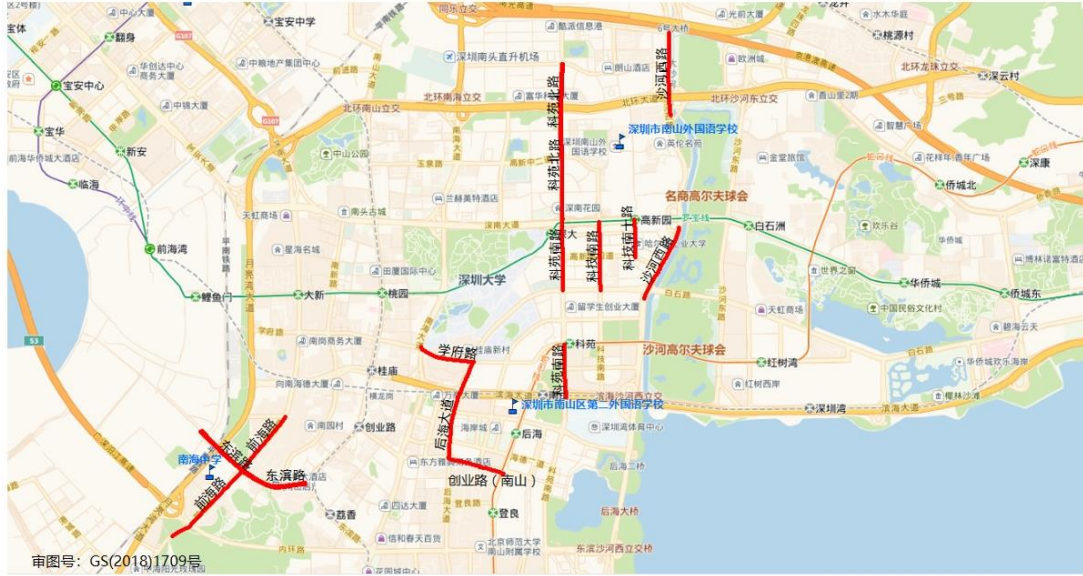


图 7 开学第一天早高峰南山区学校周边易堵路段分布预测

表 3 开学第一天早高峰南山区学校周边易堵路段预测

编号	路段名称	起点	终点	方向	拥堵时段预测
1	沙河西路	北环大道	广深高速公路	北行	07:30-08:30
	沙河西路	深南大道	白石路	南行	08:30-10:00
2	后海大道	滨海大道	创业路	南行	07:30-10:00
	后海大道	滨海大道	学府路	北行	08:30-10:30
3	创业路	后海大道	后海滨路	东行	07:30-09:00
4	东滨路	月亮湾大道	南山大道	东行	07:00-11:00
	东滨路	南山大道	月亮湾大道	西行	07:30-10:00
5	科苑南路	滨海大道	高新南十道	北行	08:30-10:00
	科苑南路	深南大道	白石路	南行	08:30-11:00
6	科苑北路	朗山路	深南大道	南行	07:30-11:00
	科苑北路	深南大道	朗山路	北行	08:00-11:00
7	前海路	沿江高速	东滨路	北行	07:30-09:30
	前海路	创业路	东滨路	南行	08:00-10:00
8	科技南十路	深南大道	高新南四道	南行	08:00-10:30
9	学府路	白石路	南海大道	西行	08:30-09:30
10	科技南路	深南大道	白石路	南行	08:30-10:30

四、开学季出行温馨提示

(一) 我市中小学周边易堵路段主要分布在罗湖、福田及南山中心城区内，预计拥堵时段范围为 7:30-10:30，建议

广大车主提前规划出行时间和路径，避开开学日拥堵路段或优先选择地铁、公交等公共交通出行。

(二) 驾车送学的家长请及时关注实时路况，提前出行，听从交通管理部门的现场指挥，即停即走，有序通行。

(三) 市气象局预计9月2-4日前后我市有明显降雨过程，请广大市民携带雨具出行。




图 8 2019 年 8 月 27 日-9 月 5 日我市天气变化预测

根据市气象局、三防办等权威部门发布的积水路段信息，总结出中心城区学校周边暴雨天气易积水路段如下：

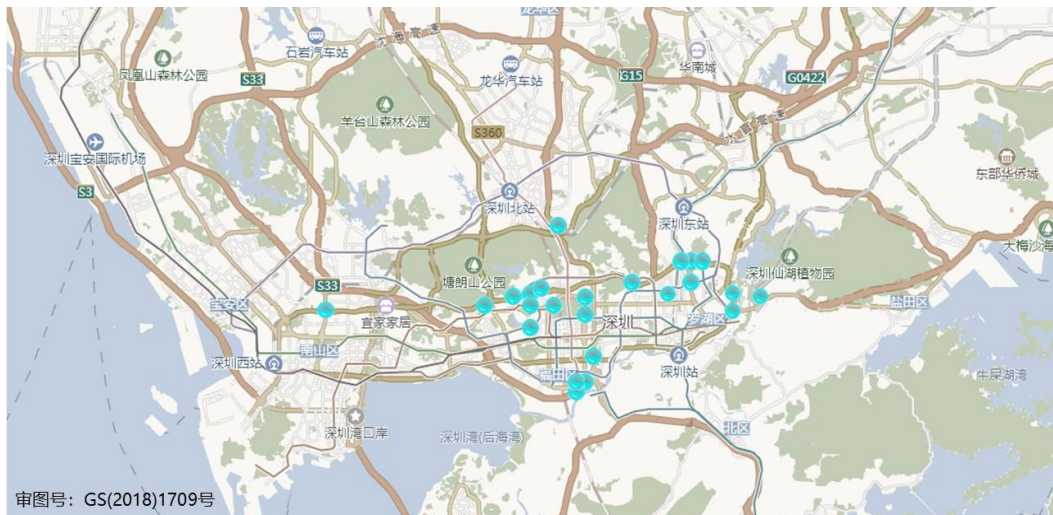


图 9 2019 年雨水天气我市中心城区学校周边易积水点分布（24 处）

表 4 2019 年雨水天气我市中心城区学校周边易积水点分布表（24 处）

序号	所属行政区	易积水位置
1	福田区（15 处）	福田区福强路双方向金田路口
2		泥岗路上步立交桥下往市二医院方向

序号	所属行政区	易积水位置	
3		北环新洲桥底双方向	
4		梅观路星河丹提往市区方向立交桥底	
5		北环香梅立交西往东方向	
6		景田北九街	
7		北环大道安托山路段东往西方向最右侧车道	
8		红荔彩田路口	
9		广深高速皇岗收费口	
10		彩田路南行莲花支队路口	
11		北环大道东行景田路段	
12		皇岗路北行皇岗口岸路段	
13		红荔香梅路口	
14		滨河大道滨河皇岗立交	
15		新洲路莲花路口	
16		罗湖区（8处）	泥岗路双方向洪湖立交桥下路段
17			罗沙路西行方向仙湖立交路段
18	文锦北路北行田贝路段		
19	沿河路西行方向罗芳立交桥下路段		
20	布心路水贝地铁站东往西方向		
21	笋岗路-宝安北路段双方向		
22	文锦北路洪湖立交北行方向		
23	沿河路爱国路口（罗芳立交处）		
24	南山区（1处）	北环大道南海大道桥底	